



ФЕДЕРАЛЬНОЕ АГЕНТСТВО
ЛЕСНОГО ХОЗЯЙСТВА

ФЕДЕРАЛЬНОЕ ГОСУДАРСТВЕННОЕ
БЮДЖЕТНОЕ УЧРЕЖДЕНИЕ
«РОСЛЕСИНФОРГ»
(ФГБУ «Рослесинфорг»)

Волгоградский пр-т, д. 45, стр. 1, Москва, 109316
Тел./факс: (499) 673-99-99
rli@roslesinforg.ru http://www.roslesinforg.ru

ИНН/КПП 7722319952/772201001;
ОГРН 1157746215527;
ОКПО 05289175

27.05.2025 № 99/02-2625

на № АВ-03-46/13847 от 23.05.2025

Об исполнении поручения

Уважаемая Анастасия Олеговна!

ФГБУ «Рослесинфорг» во исполнение поручения согласно письму Федерального агентства лесного хозяйства от 23.05.2025 № АВ-03-46/13847 осуществило графическое совмещение границ Ордынского лесничества Новосибирской области, внесенных в Единый государственный реестр недвижимости (реестровый номер 54:20–15.1), с границами населенных пунктов Спиринского сельсовета Ордынского района Новосибирской области и направляет соответствующие материалы.

Приложение: на 1 л. в 1 экз.

И.о. директора


Подлинник электронного документа, подписанного ЭП,
хранится в системе электронного документооборота
Федеральное государственное бюджетное учреждение
"Рослесинфорг".

СВЕДЕНИЯ О СЕРТИФИКАТЕ ЭП



Сертификат: 00DA88BE03CD4B533D4483358A7907857D
Кому выдан: Капиталинин Дмитрий Юрьевич
Действителен: с 15.10.2024 до 08.01.2026

Д.Ю. Капиталинин

Схема пересечения (наложения) границ населенных пунктов Спиринского сельсовета Ордынского района Новосибирской области с границами Ордынского лесничества Новосибирской области, внесенными в Единый государственный реестр недвижимости (реестровый номер 54:20–15.1)



Условные обозначения:

-  – граница населенного пункта;
 – Ордынское лесничество Новосибирской области.

Наименование населенного пункта	Наименование лесничества	Площадь пересечения, кв. м
Село Спирино	Ордынское лесничество (реестровый номер 54:20–15.1)	2425